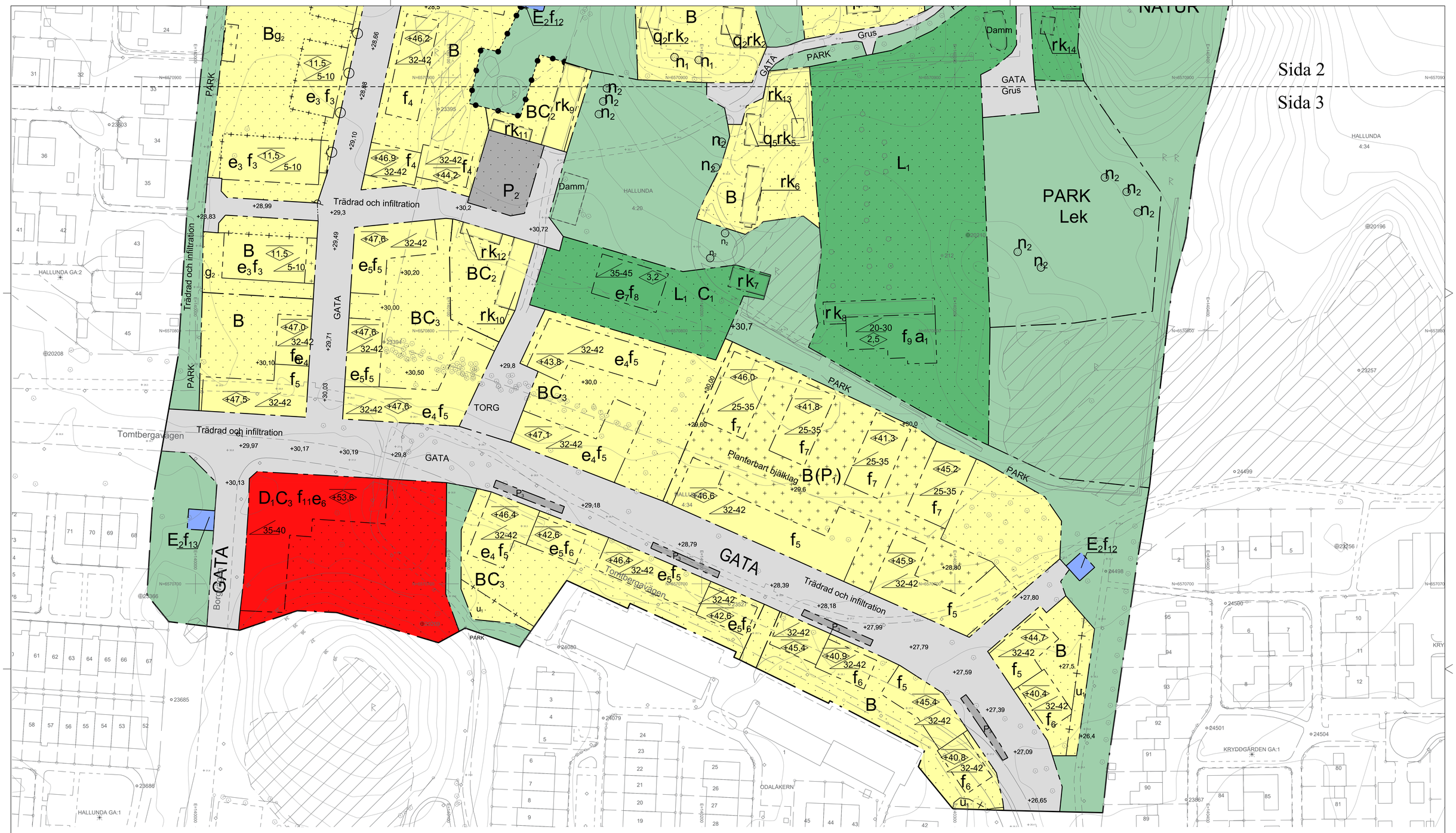

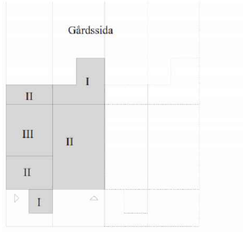

Principsektion för höjdsättningen för radhus med utformningsbestämmelse f3

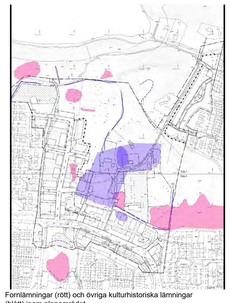

Fornlämningar (rött) och övriga kulturhistoriska lämningar (blått) inom planområdet.

Biotopskyddade allér inom planområdet

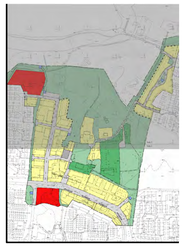

Orienteringskarta

Skala 1: 500 på A0

0 5 10 15 20 25 30 35 40 45 50 m

Till planen hör:
- ☒ Planprogram
- ☐ Samrådsredogörelse program
- ☐
- ☒ Planbeskrivning
- ☒ Miljökonsekvensbeskrivning
- ☒ Fastighetsförteckning
- ☒ Samrådsredogörelse
- ☐ Granskningsutlåtande
- ☒ Gestaltningsprogram
- ☐ Kvalitetsprogram
- ☒ Illustrationsplan

Detaljplan för Hallunda gård

Hallunda 4:20 och delar av Hallunda 4:34

Botkyrka kommun	Stockholms län	Beslutsdatum	Instans
Granskning		Godkännande	
diarienummer SBN/2020:00018		Antagande	
		Laga kraft	

Charlotte Rickardsson
Planchef

Kaisa-Leena Aksli
Planarkitekt

54-63