



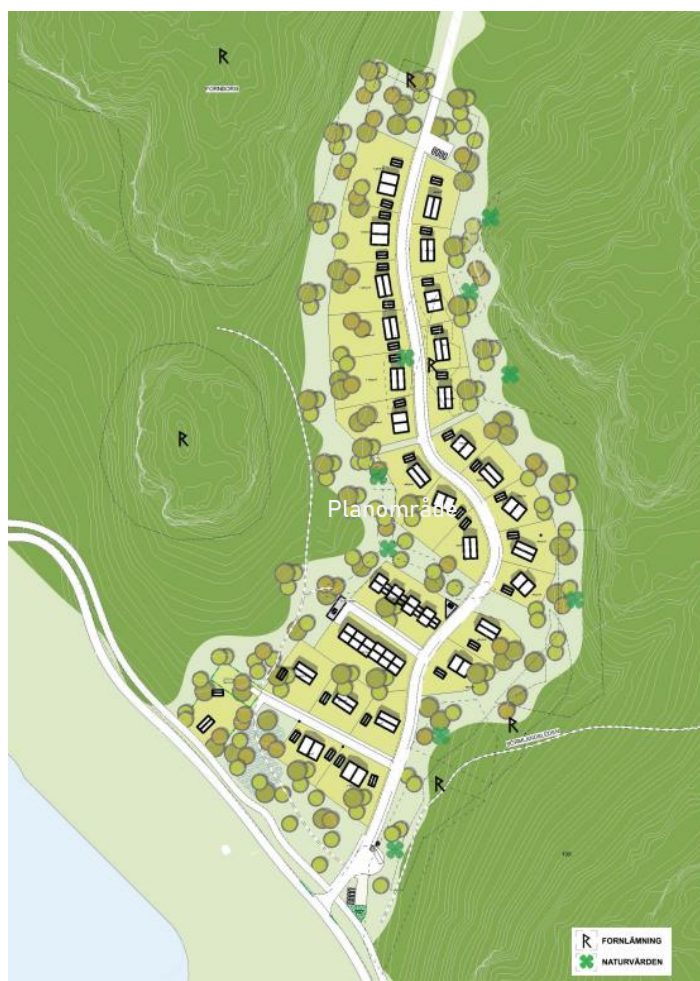
LAGAKRAFT

Den 2024-06-11

Botkyrka kommun
Planenheten

Planbeskrivning Laga Kraft

**Detaljplan för Grindstugan (del av fastigheten Snäckstavik 3:110),
plan.nr. 75–8**



Innehåll

Inledning	5
Planhandlingar	5
Utredningar	5
Planens syfte och huvuddrag	7
Planförfarande	7
Plandata	8
Tidigare ställningstaganden	10
Översiktliga planer	10
Riksintressen	10
Detaljplaner	10
Undersökning av betydande miljöpåverkan	11
Förutsättningar	12
Områdesbeskrivning och landskapsbild	12
Nuvarande bebyggelse	12
Kulturmiljö	13
Naturvärden	14
Rekreation och friluftsliv	15
Gatunät och trafik	15
Gator, gång och cykeltrafik	15
Kollektivtrafik	15
Parkering	16
Service	16
Geotekniska förhållanden och vatten	16
Avvattning	17
Lokalklimat	17
Störningar	18
Buller	18

Radon	18
Elektromagnetisk störning	18
Förändringar, planförslag	19
Bebyggelseförslag	19
Brand	20
Brandposter	21
Grindstugan	21
Gatunät, trafik	21
Väg 570 och framtida gång- och cykelväg	22
Parkering	23
Kollektivtrafik	23
Tillgänglighet	24
Grindstugan	24
Kulturmiljö	24
Natur och landskapsbild	24
Rekreation och friluftsliv	24
Artskydd	25
Ekosystemtjänster och skötselprogram	27
Service och sociala konsekvenser	29
Geotekniska förhållanden	29
Risk för ras/skred	30
Störningar	31
Elektromagnetisk störning	31
Teknisk försörjning	31
Vatten och avlopp	31
Avfall	32
Dagvatten	32
Dagvatten/översvämning	33
El	34
Solenergi	34
Uppvärmning	35
Genomförande	36

Organisatoriska frågor	36
Genomförandetid	36
Huvudmannaskap.....	36
Ansvarsfördelning. Fel! Bokmärket är inte definierat.	
Avtal.....	38
Fastighetsrättsliga frågor	39
Fastighetsbildning.....	39
Rättigheter.....	39
Ekonomiska frågor.....	40
Planekonomi	40
Upprättande av detaljplan	40
Gatukostnader	40
VA-kostnader	40
Bygglovskostnader.....	40
Konsekvenser av planens genomförande	41
Sammanfattande bedömning.....	41
Solstudie	42

Inledning

Planhandlingar

- Plankarta med grundkarta och bestämmelser
- Denna planbeskrivning
- Fastighetsförteckning

Övriga handlingar

- Situationsplan
- Gestaltungsprogram

Utredningar

Dagvatten

- Dagvattenutredning, 2020-03-31, WSP
- Dagvattenutredning, komplettering 2021-05-17, WSP
- PM Framtida dagvattenförhållanden 2022-02-21, WSP

Geoteknik

- Markradon PM. 2018-10-24, WSP
- Geoteknisk PM, 2018-12-06, WSP
- Skredrisk PM, 2018-12-13, WSP
- Geotekniskt utlåtande/förtydligande 2022-02-16, WSP
- PM - Bergsyn av Grindstugan 2022-05-19, WSP
- Handlingsplan sprängning 23-02-24, Tyréns
- Utredning bergförstärkning 23-03-03, Tyréns

Naturvärden och artskydd

- Naturvärdesinventering, 2018-08-15, Enetjärn
- Ekosystemtjänster och skötsel 2020-09-18, Ecogain
- Fågelinventering 2021-07-17, EcoScandica
- Fladdermusinventering 2021-09-15, EcoScandica
- Artskyddsutredning 2021-12-15, EcoScandica
- PM Fågelinventering, kompletterande besök. Sekretess. 2023-07-25, Calluna AB
- Fladdermusinventering nr 2 (efter skogsavverkning)2023-09-18, WSP

- Duvhöksinventering 2023-09-28, Naturcentrum AB
- PM – Kompletterande inventering av skyddsklassade arter 2023-10-12, EcoScandica.
- Naturvärdesinventering nr 2 (efter skogsavverkning) 2023-10-29, Pelagia Nature & Environment AB
- Artskyddsutredning nr 2 (efter skogsavverkning) 2023-10-31, Pelagia Nature & Environment AB
- Bilaga A, komplettering av: Grindstugan – Ekosystemtjänster och skötsel, 2023-11-08, Pelagia

Övrigt

- Undersökning, (Behovsbedömning) 2018-08-16, Botkyrka kommun, Dan Arvidsson
- Arkeologisk utredning, 2019-07-0, Kraka kulturmiljö
- Trafikutredning, 2019-09-16, WSP
- Solstudie, 2020-02-05, Synk Arkitektur
- Kulturlandskapsanalys, 2020-02-27, WSP
- Bullerutredning 2022-01-12, Åkerlöf Hallin Akustik

Planens syfte och huvuddrag

Syftet med detaljplanen är att möjliggöra byggnation av ca 40 bostadsenheter i form av enbostadshus, parhus, radhus och kedjehus inom del av fastigheten Snäckstavik 3:110.

Planområdet ligger inom riksintresset för kulturmiljövården och kända fornlämningar finns inom planområdet och i dess närhet. Till största delen utgörs området av produktionsskog och avgränsas av branta skogbeklädda slänter.

Planen innebär att ny bebyggelse och tillhörande angöringar kommer att tillskapas i dalgången utan att befintliga natur- och kulturmiljövården skadas. Samtidigt ska allmänhetens tillgänglighet till dessa värdefulla miljöer kvarstå.

Aktuell detaljplan ska tillåta variation och husen ska anpassas till terrängen och kulturlandskapet. Sprängning, schaktning och fyllning ska undvikas så långt som möjligt för att bevara områdets karaktär och val av hustyp ska utgå från fastighetens naturliga beskaffenhet.

Fasader ska utföras i trä och huvudsakligt takmaterial ska vara tegel eller trä. Kulörer ska vara dova jordkulörer i matt glans som inte sticker ut i kulturlandskapet/skogslandskapet, även omålade fasader i trä samt järnvitriol tillåts. Tak skall bestå av svart tegeltak eller grånat trätak.

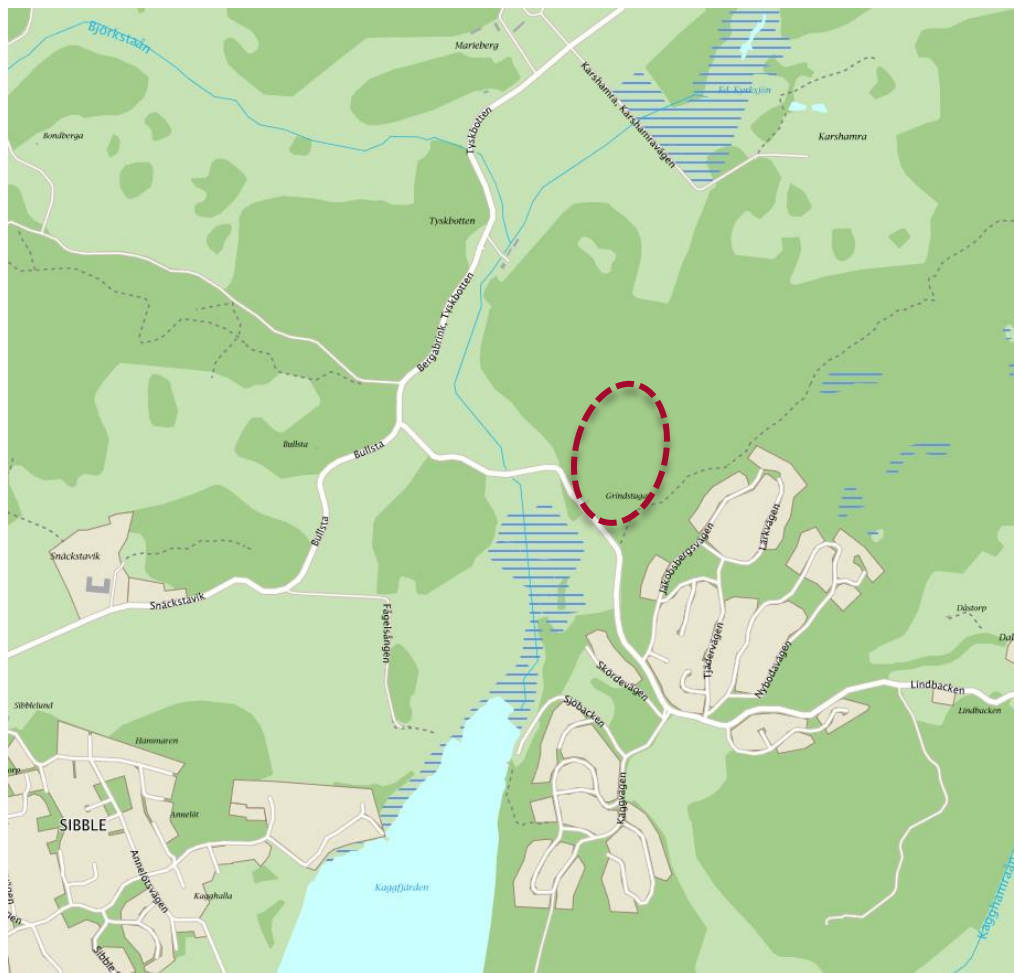
Planförfarande

Detaljplanen upprättas enligt PBL SFS 2010:900 i dess lydelse efter 1 januari 2015. Planen genomförs enligt standardförfarande eftersom förslaget är förenligt med översiktsplanen, inte är av betydande intresse för allmänheten och inte antas medföra betydande miljöpåverkan.

Plandata

Planområdet ligger i Skinnarviksdalen i Grödinge, Tumba. Områdets areal är cirka 5 hektar. Den aktuella fastigheten ägs av en privat fastighetsägare och gränsar till villabebyggelsen, Kagghamra tomtområde, i öst. Området avgränsas i söder av väg 570 och i norr av 400 kV kraftledning. I väst och i öst avgränsas området av branta berg. Planområdet och dess omgivning består främst av skog. Genom området i nord-sydlig riktning löper en grusväg som används av skogsbruket. På andra sidan av väg 570, i söder, finns Snäckstaviks våtmark.

Ytan korsas i söder av en mindre 24 kV kraftledning med ett säkerhetsavstånd på 5 meter, och genom i princip hela ytan i nord-sydlig riktning går en grusad bilväg. Längst i söder ansluter ytan till landsvägen. Längs östra delen avgränsas ytan till stora delar av en västvänd brant, i sydöst följer Sörmlandsleden planområdets ytterkant.



Planområdets läge i Grödinge

Tidigare ställningstaganden

Översiktliga planer

Botkyrkas översiktsplan antogs i maj 2014. Detaljplaneförslaget följer översiktsplanens intentioner av förnyelse och förtätning som gäller Grödinge och landsbygden i övrigt. I översiktsplanen är området utpekade för att ge utrymme till nya bostäder på landsbygden. Den nya bebyggelsens läge och placering ska harmoniera med kulturmiljön och landskapet.

Landskapskaraktären ska tas tillvara och nya bostäder ska placeras i bryn, intill vägar eller i kanten till det öppna landskapet. Den nya bebyggelsen ska samlas i små grupper och i närmaste anslutning till vägar, kommunikation och i de stråk där kommunalt vatten och avlopp planeras.

Riksintressen

Planområdet är beläget inom Riksintresse för Kulturmiljövården (Grödinge K14) enligt miljöbalkens 3 kap 6§ samt naturresurslagen 2 kap 6§. Planområdet ingår i ett riksintresse för kulturmiljövården och innehåller en fornlämning i form av en fossil åker med röjningsrösen, samt gränsar till två fornlämningar i form av fornborgar i väster. Inom området finns också huslämningar från senare tid. Området har således brukats av människor under lång tid. I motiveringen till riksintresset framhålls bland annat de smala uppodlade sprickdalarna, präglade av mindre herrgårdar och med stor fornlämningsrikedom. Planområdet ligger just i en sådan dalgång.

Norr om planområdet löper en 400 kV kraftledning. Ledningar med en spänning på 220 kV eller högre är klassade som Riksintresse för Energiförsörjningen enligt miljöbalkens 3 kap 8 §. Riksintresset syftar till att skydda tillkomsten eller utnyttjandet av anläggningar för energiproduktion.

Detaljplaner

Det aktuella området omfattas inte av detaljplan.

Undersökning av betydande miljöpåverkan

Detaljplanens genomförande bedöms sammantaget inte ge upphov till betydande miljöpåverkan. Underlag för bedömningen är Undersökning och identifiering av betydande miljöaspekter av Detaljplan Grindstugan, 2018-08-16. En sammanfattning av Undersökningen finns i kapitlet Konsekvenser av planens genomförande.

Förutsättningar

Områdesbeskrivning och landskapsbild

Planområdet utgörs av en smal, långsträckt dalgång med sträckning i nord-sydlig riktning mellan två skogsklädda bergkullar med delvis branta sluttningar. Gränsen för området utgörs, mot söder och det öppna landskapet kring Snäckviken, av väg 570 intill Kagghamra som ansluter till väg 569 i väster och väg 225 i öster. Vägen följer skogskanten och topografin i mjuka svängar. Skinnarviksdalen ligger nästan helt skyddad från insyn. Den till större delen igenvuxna dalgången kring en grusad timmerväg fortsätter norrut i en låglänt kil för att sedan övergå i fuktmarksvegetation och det öppna landskapet kring gården Karshamra. Väster om och sidoordnad entrén till Skinnarviksdalen ligger Grindstugan med trädgård strax innanför skogskanten. Planområdet korsas i den södra delen av en mindre kraftledning och avgränsas i norr av en parallell kraftledningsgata.

Platsen har varierade natur- och vegetationsförhållanden tack vare skillnader i topografi, fuktförhållanden, geologi och tidigare markanvändning. Berg i dagen och tall dominerar på höjderna i öster och i väster om planområdet vid fornborgarna. Även den östra sluttningen är barrskogsbevuxen medan den västra sluttningen har avverkats på senare tid, med slyuppslag som följd. Vandringsleden Sörmlandsleden med sträckning nr 61 (Berga vägsäl - Kvarnsjön, 5,5 km), passerar i östra kanten av planområdet.

Nuvarande bebyggelse

Den enda bebyggelsen som finns idag inom planområdet är torpet Grindstugan. Byggnaden är ett fysiskt uttryck för en social skiktning inom herrgårdslandskapet, där även enklare bebyggelse som torp, backstugor och bebyggelse kopplad till andra funktioner ingick. Tillsammans med herrgårdarnas ståndsmässiga byggnader bidrar dessa typer av byggnader till en helhet i berättelsen om människornas olika villkor. Byggnaden berättar om äldre tiders bostadsförhållanden, sociala och ekonomiska villkor för de obesuttna på landsbygden.

Grindstugans namn och placering berättar om äldre strukturer och indelning av landskapet vid den tidigare gränsen för Mariebergs ägor, där sannolikt en grind var placerad. Genom att den äldre vägsträckningen delvis är försvunnen och omgivande åkermark är igenväxt är det dock svårare att förstå det landskapliga sammanhanget. Grindstugans byggnadsår är inte känt. Sannolikt härrör

torpet från 1800-talets andra hälft, då den första gången förekommer i kyrkböcker och torpet finns med nuvarande placering med på Generalstabens karta från 1873. En byggnadsinventering av Grindstugan visar att byggnaden genomgått genomgripande ombyggnader, där en omsorg ägnats åt att bibehålla ett äldre uttryck. Fönster och dörrar är bytta, förstukvisten är inte ursprunglig och en trappa till övervåningen har lagts till vid norra gaveln. Interiört har mellanväggar rivits ut, men bjälkar, murad spis (delvis ombyggd) med vedspis, spishäll är äldre. En äldre trappa och lucka finns till vinden som senare inretts till bostadsrum.

Kulturmiljö

Planområdet ligger inom riksintresset för kulturmiljövården Grödinge [AB14]. Genom att planområdet utgörs av planterad skog är läsbarheten av landskapet lägre och en komplettering med ny bebyggelse bedöms vara möjlig utan att skada på riksintresset uppstår, såvida anpassning till kulturmiljöns och landskapets värden görs.

För att uppnå miljöbalkens krav avseende riksintresset bör följande beaktas vid kommande byggnation:

- I det större landskapliga sammanhanget ska förhistorisk bruknings- och bosättningskontinuitet med fornlämningar på de högre skogspartierna väster om planområdet, fornlämningar kopplade till uppodling av landskapet, herrgårdsmiljöns bebyggelse och landskap gå att avläsa, vilket innebär en anpassning av ny bebyggelse till skala, utformning och placering.
- De kulturhistoriska värden som uttrycks inom planområdet bevaras och befintlig natur bör bevaras och tillåtas komma in i området. En urban eller storskalig karaktär undviks. Återställande av landskapet till mer av hagmarkskaraktär kan vara positivt.
- Grindstugans torpmiljö utgör en del av herrgårdsmiljön, vilket innebär att torpet bör ses som ett uttryck för riksintresset. Vid exploatering ska därför ges förutsättningar för bevarande av torpet med omgivande trädgård.

Grindstugan, Kulturlandskapsanalys och konsekvensbedömning av förslag till detaljplan finns att läsa i separat dokument.

Fornlämningar

Sedan tidigare fanns det registrerat två fornlämningar i form av ett torp, Grödinge 747, och ett område med fossil åker, Grödinge 746. Vid den arkeologiska utredningen påträffades ytterligare två fornlämningar, en boplats från

Yngre stenålder, objekt 1, och ett område med fossil åker, objekt 3. Det noterades också ett område med fossil åker, objekt 4, som odlats in i sen tid och därför klassas som övrig kulturhistorisk lämning. Vid utredningen avfärdades ett boplatssläge, objekt 2, då det inte påträffades något av antikvariskt intresse. Lämningarna är skyddade enligt kulturmiljölagen 2 kap.

Den arkeologiska inventeringen ”Torpet Snäckvik och en gropkeramisk boplatz” finns att läsa i ett separat dokument.

Naturvärden

Till största delen består planområdet av produktionsskog i form av en gallrad granskog. I de centrala delarna går ett fuktigare stråk med vissa naturvärden. De naturvärdesobjekt som identifierades vid naturvärdesinventeringen var främst i anslutning till den västvända sluttningen och branten längs östra kanten av planområdet. Viktiga egenskaper som bidrar till den biologiska mångfalden är den höga bördigheten i marken samt surdrag och bäckar som bidrar till en fuktig miljö vilket är gynnsamt för många arter. Träden i naturvärdesobjekten har uppkommit genom naturlig föryngring, de är inte planterade som i den omgivande produktionsskogen. Främst är det lövträd som asp och hassel som håller de högsta biologiska värdena. Högre upp i sluttningen i nordost är det istället den torra miljön som bidrar till höga naturvärden, där finns senvuxna gamla träd av tall och gran samt senvuxna aspar.

De identifierade naturvärdesobjekten har naturvärdesklasserna tre eller fyra på en skala 1-4 där 1 innebär höga naturvärden. Det som saknades för att komma ytterligare upp i skalan var riktigt gamla träd. Det hittades heller inte några rödlistade arter annat än en tall med talticka. Det är dock inte uteslutet att ovanliga arter kan trivas i de miljöer som identifierades. Den västvända branten håller relativt höga naturvärden delvis tack vare att den skuggas av träd, som bidrar till att hålla en hög luftfuktighet. Det är nödvändigt för de mossor som växer på klippväggen, som annars torkar ut. Skuggigheten är även viktig för värdena i surdrag och små bäckar, och bidrar till att hålla en jämn temperatur i vattnet som är viktig för vattenlevande organismer.

Området är en del av den regionala gröna kil som sträcker sig norrut över Grödinge, ”Hanvedenkilen” som beskrivs i RUF 2050. Exploatering av det aktuella området kommer medföra ytterligare fragmentering av de grönområden som finns inom Botkyrka kommun. Fragmentering leder till att det blir svårare för växter och djur att förflytta och sprida sig, framför allt de som är beroende

av sammanhängande områden av samma naturtyp för sin fortlevnad. Trots att det inventerade området är en del i ett fragmenterat landskap, med skog, öppen åkermark och tät bebyggelse om vartannat, finns det ekologiska värden i marker som inte är exploaterade. De gamla hasselbuskarna och asparna som finns i den inventerade ytan kan vara en del i ett större sammanhang, och därmed vara viktiga för djur och växter som är beroende av de trädslagen. Även den skuggade västvända branten kan bidra till spridningsvägar för arter som frodas i den miljön. *Komplett naturvärdesinventering finns att läsa i separat dokument.*

Rekreation och friluftsliv

Grödingeleden som har anslutning till Sörmlandsleden, går söder om planområdet, på väg 570, och viker sedan av norrut i planområdets sydöstra del. Den skogsbilväg som går genom området används av de som ska besöka fornborgarna strax väster om området. Infarten till skogsbilvägen används också som parkering av personer som besöker Snäckstaviks våtmark, söder om området, som är en s.k. *gäddfabrik* med stora fågelvärden. En informationstavla om Snäckstaviks våtmark är uppsatt strax väster om infarten. Användning av själva planområdet är sannolikt liten, men planer finns på att anlägga en stig mellan de båda våtmarkerna Snäckstavik och före detta Kyrksjön i norr, för att bland annat underlätta för fågelskådare som rör sig genom området längs skogsbilvägen.

Gatunät och trafik

Gator, gång och cykeltrafik

Planområdet nås med bil via väg 570 med anslutning till väg 225 i öster och väg 569 i väster. Väg 225 ansluter till Nynäshamn – Vårsta – Södertälje och väg 569 till Vårsta – Skansund. Trafikmängden på väg 570 är idag cirka 600 fordon/dygn. Trafikverket är vägghållare för vägarna.

Planområdet saknar gång- och cykelvägar och gående och cyklister använder det befintliga vägnätet i området och längs med väg 570 fram till busshållplatsen vid väg 225.

Kollektivtrafik

Två busslinjer trafikerar vägarna i närområdet. Öster om planområdet längs med väg 225 trafikerar busslinje 783 (Södertälje centrum– Nynäshamns station). Turtätheten är cirka en buss i timmen. Närmaste station på busslinje 783

är Dalsta och ligger ca 2,2 km från planområdet. Väster om planområdet, vid väg 569 trafikerar busslinje 727 (Tumba station - Skansundet). Turtätheten är cirka en buss varje timme vid rusningstrafik och annars varannan timme. Närmaste station för buss 727 är Bergavägen och ligger ca 1,3 km från planområdet

Pendeltågsstation finns i Tumba och Tullinge. Vid båda stationerna finns infartsparkering för resenärer som ska resa med SL.

Parkering

Infarten till skogsbilvägen som idag går genom planområdet används som parkering av personer som besöker Snäckstaviks våtmark.

Service

Förskolor, skolor, fritidsgård, bibliotek och kommersiell service finns i Vårsta centrum som nås på 10 minuter med bus 727 från busshållplats Bergavägen, belägen ca 1 km från planområdet. Gymnasium och vårdcentral finns i Tumba centrum. Lida friluftsområde, ligger ca 10 km bort, och nås via vandring på Sörmlandsleden som tangerar planområdet.

Geotekniska förhållanden och vatten

Jordlagerföljden inom området varierar och den naturligt lagrade jorden överlagras delvis av ett fyllningslager. I norr utgörs den naturligt lagrade jorden av växellagringar (grus, sand, silt och lera) på grövre friktionsjord ovan berg och i söder av lera på växellagringar ovan friktionsjord på berg. I direktangränsning till undersökningsområdet finns partier med höga bergbranter och partier med många ytblock.

Leran som påträffats vid den geotekniska undersökningen har innehållit inblandning av sand och/eller silt i samtliga prover. Lermäktigheterna ökar mot söder i det låglänta området. Framtida tillskottslaster från uppfyllnader och/eller byggnader inom lerområdet kan innebära risk för sättningrörelser. Den lösa leran medför även risk för stabilitetsproblem vid tillfälliga schakter.

Risk för ras och initialskred

Inom den norra delen av området bedöms det vara liten risk för ras samtidigt som ingen risk för initialskred har identifierats. I södra delen har en skredrisk, i samband med tidigare utredningar 2018 identifierats, där har man funnit en

sektion (sektion G-G) där säkerhetsfaktorn har beräknats till 1,04 och där ett värde om 1,5 i detta fall kan anses som tillräcklig säkerhet mot initialscred. Denna bedömning var dock av översiktlig karaktär och en fördjupad bedömning har gjorts under februari 2022. Skillnaden från tidigare bedömning och beräkning är att en förfinad jordmodell har använts vid beräkning av säkerhetsfaktorn tillsammans med en skjuvhållfasthetsprofil som har extrapolerats mellan de olika undersökningspunkterna längs med sektionlinjen. I tidigare beräkning har samma konservativa skjuvhållfasthetsprofil använts för hela lerlagret. Vid denna förfinade beräkning har en säkerhetsfaktor om 1,59 erhållits vilket är att betrakta som att slänten är säker mot initialscred. I både den tidigare och nu utförd analys visar resultatet på att de glidytorerna med sämst säkerhetsfaktor har hittats inom de första 50 metrarna av sektionen sett från öst mot väst. Detta innebär att planerade anläggningar är belägna strax utanför detta område. Resterande del av sektionen har betydligt högre säkerhet mot initialscred.

Det finns risk för berg-/blocknedfall för byggnader som planeras i mellersta och norra delen av området, främst utmed östra gränsen. I södra delen av området utmed östra gränsen, bedöms dock risk för bergras/blocknedfall vara mindre, då berget där är flackare.

Komplett Geoteknisk PM från 2018-12-06, Geotekniskt utlåtande/förtydligande från 2022-02-16 och Skredrisk PM från 2018-12-13 finns att läsa i separata dokument.

Avvattning

Berörd vattenförekomst är Kaggfjärden som har måttlig ekologisk status baserad på miljökonsekvenstypen övergödning och där kvalitetsfaktorn näringsämnen har otillfredsställande status. En förbättring behöver alltså ske för att nå god status i vattenförekomsten.

Lokalklimat

Den förhärskande vindriktningen är från sydväst och området är sannolikt i normalfall välventilerat. Då området ligger i en dalgång med en våtmark som utgör en sänka i söder, kan det finnas risk för sämre utvädringsförhållanden under perioder med inversion.

Störningar

Buller

Kraven enligt Trafikbullerförordningen på trafikbuller vid fasad samt på uteplats innehålls för torpet Grindstugan samt övriga planerade bostäder inom planområdet. *Komplett bullerutredning från 2018-08-16 finns att läsa i separat dokument.*

Radon

Radonhalten varierar i området och de högsta värdena finns i den centrala delen av området och det är jordluften som är högklassad. Den kommer dock antagligen schaktas bort. För att få en säker bedömning rekommenderas ytterligare mätningar som är mera detaljerade innan byggstart.

Elektromagnetisk störning

Norr om planområdet passerar en 400 kV kraftledning i väst - östlig riktning. Planområdet korsas även av en 24 kV kraftledning i söder i väst – östlig riktning.

Förändringar, planförslag

Bebyggelseförslag

Detaljplanen medger uppförande av 21 friliggande enbostadshus, 10 parhus, 6 radhus och 4 kedjehus. För att minska påverkan på landskapsbilden ska områdets landskapskaraktär tas tillvara och ses som en tillgång när ny bebyggelse tillkommer. Byggnadernas placering och utformning ska anpassas efter markens naturliga beskaffenhet och schaktning, utfyllnad och sprängning minimeras. Minsta tomtstorlek är endast 680 kvm för enbostadshus på planområdets östra sida efter en anpassning av naturvärdesinventeringen och artskyddsinventeringen. För att skydda befintliga naturvärden har man lagt naturmark där dessa värden är som högst. Tanken är att tomterna inte kommer kännas små då samtliga har naturmark utanför tomtgräns.

Utnyttjandegrad/fastighetsindelning enbostadshus

- Minsta fastighetsstorlek 680 kvm eller 700 kvm. Största bruttoarea är 200 kvm. Största byggnadsarea 150 kvm. Bruttoarea för Garage/komplementbyggnad högst 40 kvm. Maximal byggnadshöjd 9 meter för att kunna möjliggöra en suterrängvåning. Endast en huvudbyggnad per fastighet. Endast en bostad per huvudbyggnad.

Utnyttjandegrad/fastighetsindelning parhus

- Minsta fastighetsstorlek 400 kvm. Största bruttoarea 150 kvm. Största byggnadsarea 75 kvm. Bruttoarea för Garage/komplementbyggnad högst 40 kvm. Maximal byggnadshöjd 7 meter. Endast en bostad per parhusenhet.

Utnyttjandegrad/fastighetsindelning radhus

- Minsta fastighetsstorlek 240 kvm. Största bruttoarea 150 kvm. Största byggnadsarea 75 kvm. Maximal byggnadshöjd 7 meter. Endast en bostad per radhusenhet.

Utnyttjandegrad/fastighetsindelning kedjehus

- Minsta fastighetsstorlek 300 kvm. Största bruttoarea 150 kvm. Största byggnadsarea 75 kvm. Bruttoarea för Carport högst 30 kvm. Maximal byggnadshöjd 7 meter. Endast en bostad per kedjehusenhet.

I plankartan anges byggrätt per fastighet för enbostadshus och parhus, när det gäller kedjehus och radhus anges per bostadsenhet ifall någon vill köpa hela fastigheten och bilda en bostadsrättsförening.

Tanken med planbestämmelserna är att tillåta variation och att husen ska anpassas till terrängen och kulturlandskapet. Byggnadernas placering ska anpassas till markens naturliga beskaffenhet. Sprängning, schaktning och fyllning ska undvikas så långt som möjligt för att bevara området karaktär. Sprängning, schaktning och fyllning är endast tillåten i nära anslutning till byggnad samt för att möjliggöra infart till bostaden. Plushöjderna är satta till nuvarande markhöjder för att ytterligare säkerställa att inga större förändringar av marknivåer utförs. Val av hustyp ska utgå från fastighetens naturliga beskaffenhet. På sluttande tomter bör suterränghus byggas och på plana tomter bör plana hustyper uppföras. Suterrängvåning och inredningsbar vind är tillåtet.

De friliggande villorna bör placeras parallellt med höjdkurvorna för att minimera ingrepp i naturen och för att skapa en naturlig variation i området som relaterar till topografin. Huskropparna kan med fördel vara mer uppbrutna för att smälta in i det kuperade landskapet. Parhusen, radhusen, kedjehusen och byggnaderna i vägkurvan bör däremot placeras parallellt med gatan för att skapa en kontrast mot villornas orientering.

Huskropparna ska placeras alldeles intill huvudgatan, detta regleras i planen med prickmark, fastigheterna kommer få ca 20 meter byggbar mark från huvudgatan. Anledningen till detta är att förbättra tillgängligheten utan ramper och för att skapa en närvaro i gaturummet. Kedjehusen är undantagna och ska placeras så långt från gatan som möjligt för att skapa ett bra solläge framför husen.

Fasader ska utföras i trä och huvudsakligt takmaterial ska vara tegel eller trä. Kulörer ska vara dova jordkulörer i matt glans som inte sticker ut i kulturlandskapet/skogslandskapet, även omålade fasader i trä samt järnvitriol tillåts. Svärtan ska vara minst 20 enligt NCS-systemet. Tak skall bestå av svart tegeltak eller grånat trätak. Solpaneler tillåts. Även komplementbyggnader skall följa dessa riktlinjer.

Brand

Det planerade bostadsområdet är beläget utanför tätort och den uppskattade insatstiden (från det att larmet kommer in till SOS centralen och första enhet

(brandbil) är på plats och en räddningsinsats kan påbörjas) uppskattas till runt 20 minuter.

Brandposter

Brandposter skall placeras i anslutning till väg 570 eftersom ledningsnätet uppe i området inte har tillräcklig kapacitet för en brandpost. Centralt i området ska en spolpost placeras för underhåll av ledningsnätet men de har inte samma flödeskapacitet.

Grindstugan

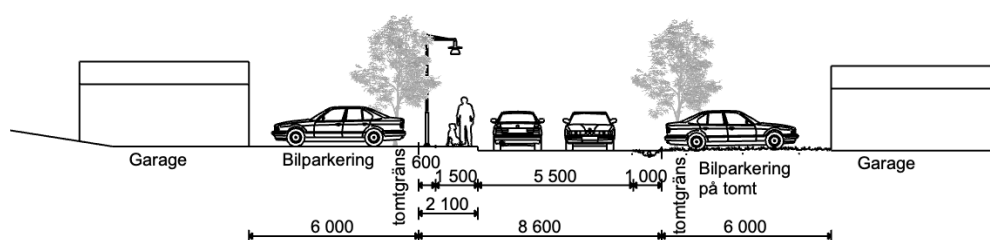
Den befintliga byggnaden Grindstugan får särskilda skyddsbestämmelser i detaljplanen och kan fortsätta att användas som bostad och kompletteras med en fristående byggnad för toalett, dusch och bastu på maximalt 25 kvm som ska anpassas till kulturmiljön. Grindstugan får även planbestämmelser som medger användning som är till för det rörliga friluftslivet t.ex. naturum som kan fungera som informationshus om naturen, kulturhistorien och platsen.

Gatunät, trafik

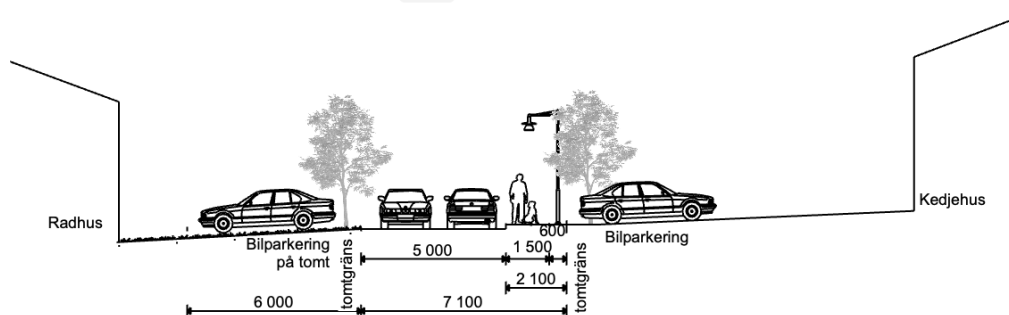
Inom planområdet kommer det finnas ett mindre vägnät som ansluter till fastigheterna. Det kommer vara viktigt att säkerställa god trafiksäkerhet för samtliga trafikslag då skogsmaskiner trafikerar vägen. Huvudgatan utförs med en körbana på 5,5 meter och en gångzoon på 1,5 meter. Gatan har en förhöjd trottoar längs ena sidan, vägen dimensioneras för max hastighet 30 km/tim. Stickgatorna har en vägbanebredd på 5 m.

En grusad gång- och cykelväg ska byggas inom detaljplaneområdet, för att kunna ansluta till den planerade gång- och cykelvägen som kommer att gå väster- eller österut mot närmsta busshållplats.

En komplett trafikutredning finns att läsa i separat dokument.



Huvudgata



Stickgata

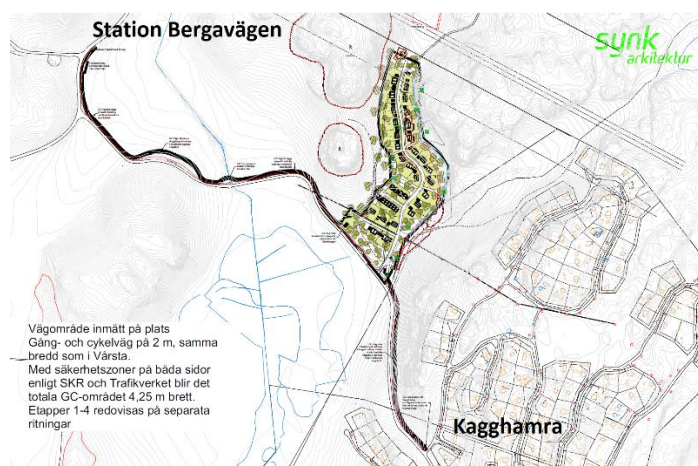
Väg 570 och framtida gång- och cykelväg

Väg 570 är idag en landsväg med låg standard och det finns idag ett behov av att säkerställa en god trafiksäkerhet för samtliga trafikflöden längs med vägen.

Detaljplanen möjliggör för att en enklare grusad gång- och cykelväg anläggs längs med väg 570 inom aktuellt planområde. Skogsbolaget Snäckstavik äger all mark bort till busstation Bergavägen och kan, på vissa villkor upplåta marken för en enklare icke vinterunderhållen, icke upplyst gång- och cykelväg bort till busstation Bergavägen samt en busskur. Detta kommer i så fall vara en gång- och cykelväg och en busskur med enskilt huvudmannaskap som bekostas och driftas av en samfällighet, dvs de boende i Grindstugan. Om Kagghamra vägförening är intresserade av att samfinansiera med Grindstugans samfällighet kan gång- och cykelvägen fortsätta till Kagghamra tomtområde.

Eftersom väg 570 är en del av kulturmiljön i Grödinge så ska grusvägen vara diskret och inte dominera i skala eller utsmyckning i relation till väg 570.

Kommunen anser att tillgängligheten till kulturmiljön kommer att förbättras med en grusväg då de som vandrar Sörmlandsleden slipper gå väg 570.



Möjlig sträckning av planerad grusväg. Det är också möjligt att också dra grusvägen öster ut till närmsta busshållplats.

Parkering

Parkering kommer i huvudsak lösas på de enskilda fastigheterna för de boende i området. Parkering för utomstående besökare som till exempel ska till fornborgarna, våtmarken eller gäddfabriken kommer att lösas inom planområdet alldeles i början av lokalgatan på den östra sidan. Där kommer det även att finnas informationsskyltar för besökare till naturområdet. Det kommer även att finnas en parkering norr om bostadsområdet.

Kollektivtrafik

Då fler kommer att bosätta sig inom området permanent, ser kommunen det som önskvärt att turtätheten ökar. Dock är det SL som beslutar om en eventuell utökning av kollektivtrafiken.

Tillgänglighet

Området sluttar kraftigt från norr ner mot söder och det sluttar också från vägen upp åt både öst och väst. Husen kommer därför att läggas nära vägen för att förbättra tillgängligheten utan att man behöver bygga ramper.

Grindstugan

Idag finns en infart till Grindstugan från väg 570, i aktuell detaljplan läggs ett infartsförbud och Grindstugan kommer i stället få sin angöring via det lokala vägnätet.

Kulturmiljö

Genom att styra färgvalet med planbestämmelser så att husfasaderna går i mörka jordfärger ska husen inte störa det stora landskapsrummet i dalen. Planbestämmelserna är också utformade så att det främjar en anpassning av byggnaderna till topografin vilket också kommer bidra till att göra husen mer diskreta och underordnade naturen.

I skötselprogrammet framtaget i samråd med fastighetsägaren, planeras en lövskogsridå närmast landsvägen för att minska de nya husens synlighet i landskapsbilden från andra sidan sjön.

Natur och landskapsbild

Rekreation och friluftsliv

Förslaget hindrar inte det rörliga friluftslivet att röra sig inom och genom planområdet.

En stig ska etableras från parkeringen genom det södra naturområdet och ansluta till stigen upp mot den västra fornborgen. Lokalgatorna i väst-ostlig riktning ska också ansluta till stigarna upp mot fornborgarna. Det finns även två natursläpp genom området där både djur och människor kan passera. Skogspartiet mellan Sörmlandsleden och bostadsområdet ska finnas kvar och förfinas i enlighet med skötselplanen så att leden känns mer skild från bostadsområdet. Det kommer att finnas en parkering i sydöstra planområdet där besökare till fornborgarna och våtmarken kan parkera. Där kommer det även finnas informationsskyltar till området.

Område H och G i det centrala naturområdet (se naturvärdesinventeringen) har bevarats i sin helhet så att värdena som är kopplade till objekten har större möjlighet att bevaras. Detta gör också att exploateringen inte leder till förlust av funktioner och värden för Hanvedenkilen då man inte helt klipper av några gröna samband. För att ytterligare öka naturvärdena i området har ett skötselprogram upprättats som är beskrivet i stycket Ekosystemtjänster och skötselprogram.

Artskydd

Genomförandet av detaljplanen kommer medföra att områden med vissa och påtagliga naturvärden, särskilt lövskogsområden, tas i anspråk. Dessa och andra områden utgör livsmiljöer för fridlysta arter: fåglar (4 §), fladdermöss (4 a §), blåsippa (8 §) och revlumner (9 §) (med respektive paragraf i artskyddsförordningen inom parentes). Detaljplanen kan genomföras i sin helhet med följande anpassningar.

Fåglar

Ingen fågelart som är strikt skyddad på individnivå enligt 4 § artskyddsförordningen bedöms häcka i planområdet. Inom planområdet häckar dock sju fågelarter som i enlighet med Naturvårdsverkets och Skogsstyrelsens (2022) gemensamma tolkning av artskyddsförordningen kan antas beröras av villkoret i 4 § p. 4 a i artskyddsförordningen, om att störningen måste sakna betydelse för att bibehålla populationen på en tillfredsställande nivå. Dessa arter är entita, grönfink, grönsiska, grönsångare, gulsparv, kungsfågel och skogsduva.

För entita föreslås ett antal åtgärder och anpassningar för att säkerställa att villkoret uppfylls. Bedömningen för övriga arter är dock att störningen inte är av en sådan grad att den kan antas ha någon påverkan på förutsättningarna att bibehålla eller återställa populationen på en tillfredsställande nivå.

Fladdermöss

Beträffande påverkan på fladdermusarter bedöms det vara osannolikt att någon direkt påverkan uppstår som är förbjuden enligt 4 a §. Enligt de inventeringar nyttjar förvisso fem–sju fladdermusarter delar av området som jaktbiotoper. Större delen av de mest lämpliga jaktbiotoperna (lövskogarna runt bäcken/diket i sydöstra delen) berörs dock inte direkt av exploateringen. Utöver det så saknas i stor utsträckning lämpliga habitat för yngelkolonier och dagvila. Ett

antal åtgärder och anpassningar föreslås för att skydda eventuella yngelkolonier och övervintringsplatser och i övrigt gynna fladdermössen i närområdet.

De bergssluttningar och klippskrevor som finns i områdets ytterkanter utgör lämpliga övervintringsbiotoper för fladdermöss och den ökade mänskliga aktiviteten som följer av att ett bostadsområde byggs i närheten kan i eventuellt leda till en viss ökning av störningar för eventuella övervintrande fladdermöss. Generellt är dock svenska fladdermusarter väl anpassade till antropogena miljöer och två av de i området förekommande arterna använder sig gärna av holkar. Användandet av holkar innebär en potentiell möjlighet för detaljplanen att ge nettopositiva effekter på de lokala fladdermuspopulationerna.

Grod- och kräldjur

Inga grod- eller kräldjur har påträffats inom planområdet vid någon av de utförda inventeringarna. Den för grodor och salamandrar mest intressanta miljön är den alsumpskog som har fått ett högre vattenstånd som en konsekvens av körskador. Den kommer försvinna om detaljplanen genomförs. Det finns dock inte några tecken på att biotopen idag nyttjas av vare sig grodor eller salamandrar och det är relativt enkelt att undvika skador på eventuella förekomster genom att förlägga det arbete som kan påverka eventuella förekomster av grodor eller salamandrar till den tid på året då habitatet inte används (höst-vinter) eller genom att kontrollera potentiella biotoper precis innan en åtgärd genomförs för att se att den är tom på ägg, yngel eller vuxna individer. En sådan anpassning föreslås av den anledningen så att detaljplanen kan genomföras i sin helhet.

Kärlväxter

Ingen påverkan förväntas uppstå på den fridlysta växten blåsippa då samtliga exemplar påträffats i områden som inte berörs av exploateringen. Beträffande påverkan på växten revlumner så förväntas den växtplats som hittades vid naturvärdesinventeringen 2023 gå förlorad, men detta bedöms inte medföra någon påverkan på artens bevarandestatus på lokal, regional eller nationell nivå. Detta då revlumner är en livskraftig art som är vanlig i skogsmiljöer i hela landet.

En komplett reviderad artskyddsutredning från 2023-10-29 finns att läsa i separat dokument. I den ingår även:

- PM Fågelinventering, kompletterande besök. Sekretess. 2023-07-25, Calluna AB

- Fladdermusinventering nr 2 (efter skogsavverkning) 2023-09-18, WSP
- Duvhöksinventering 2023-09-28, Naturcentrum AB
- PM – Kompletterande inventering av skyddsklassade arter 2023-10-12, EcoScandica.
- Artskyddsutredning nr 2 (efter skogsavverkning) 2023-10-31, Pelagia Nature & Environment AB
- Bilaga A, komplettering av: Grindstugan – Ekosystemtjänster och skötsel, 2023-11-08, Pelagia

Ekosystemtjänster och skötselprogram

I ett skötselprogram beskrivs hur det kvarvarande naturområdet inom aktuell detaljplan ska skötas med hänsyn tagen till vilka ekosystemtjänster som kan främjas inom respektive yta. Genom att ta bort planterad granskog som ändå inte kommer kunna stå kvar på sikt och som skuggar och hindrar andra önskvärda arter, ska en ljus brynskog kunna växa fram med höga sociala värden för rekreation för både boende och besökare.

För att minimera bebyggelsens visuella påverkan på kulturlandskapet och därigenom skydda riksintresset för kulturmiljövård bör det anläggas en hagmark med ekar där det i dag står granskog i det södra naturområdet närmast väg 570. Glasbjörk planteras som amträd då ekarna trivs under dess skugga. Björkarkarna och ekarna kommer efter några få år efter plantering återigen skapa en skogsridå som skymmer husen från insyn.

Det centrala naturområdet (beskrivet i ekosystemtjänster och skötselprogram) i bostadsområdet ska fungera som en naturlekplats för barn i olika åldrar. Vid avverkning av befintlig skog ska stubbarna behållas mellan 1 meter och 5 meter höga och större gran- och aspstammar ska läggas ut för att skapa möjligheter till lek.

Åtgärder

I skötselplanen beskrivs de åtgärder som gör att detaljplanen kan genomföras i sin helhet.

Entita

Tvingande åtgärder

De naturområden som ingår i detaljplanen bör skötas på ett sådant sätt att lövträd och hassel premieras. Några storskaliga avverkningar bör aldrig ske inom

dessa områden under normala förutsättningar. Granen bör hållas efter, men försiktigt då den också ger skydd och är en viktig livsmiljö för många andra fågelarter. Holkar bör sättas upp på lämpliga platser och med tillräckligt litet ingångshål (26–28 mm i diameter) för att utestänga talgoxar och parvis (fem–tio meter emellan) för att en holk ska finnas kvar när det dominanta blåmesparet tagit en holk. All död ved, försvagade och döende träd och liknande bör lämnas som de är om det inte föreligger direkt fara för människor.

Rekommenderade åtgärder

Där så är möjligt bör trädgångar och/eller träridåer planteras på eller mellan tomterna för att underlätta för entitorna att våga flyga över det öppna parti som bostadsområdet kommer utgöra. De boende bör informeras om entitans ekologi för att ge en djupare förståelse för arten.

Fladdermus

Tvingande åtgärder

Om övervintringsplats eller yngelkoloni hittas inom planområdet ska den skyddas från störningar under den period på året som den används. Detta bör ske genom att boende informeras om lokalen och någon form av skyltning eller märkning av denna.

Rekommenderade åtgärder

De boende bör göras uppmärksamma på fladdermössens existens och ekologi för att få en förståelse för arterna och deras levnadsvillkor. De boende bör särskilt uppmärksammas på möjligheten att fladdermöss utnyttjar bergsskrevor, stenskravel, hålträd och håligheter i byggnader som övervintringslokaler och yngelkolonier och om en sådan plats upptäcks så ska den märkas ut så att störningar kan undvikas i enlighet med den föreslagna tvingade åtgärden ovan.

Små trädgrupper bör planteras här och där på och mellan tomterna för att ge fladdermössen, och då särskilt nordfladdermusen, tillgång till födosökningsområden och viloplats. Samtidigt bidrar detta till att själva bostadsområdet, trots att det gått från naturmark till bebyggelse, inte helt förlorar sin funktion som födosökningsområde. Fladdermusholkar bör monteras på lämpliga platser för att locka kolonier av de arter som nyttjar holkar

- *Skötselprogrammet ”Ekosystemtjänster och skötsel” från 2020-09-18 och Bilaga A, komplettering av: Grindstugan – Ekosystemtjänster och skötsel från 2023-11-08 finns att läsa i separata dokumentet.*

Service och sociala konsekvenser

Inom planområdet föreslås ingen ny kommunal eller kommersiell service. Planförslagets servicebehov tillgodoses utanför planområdet. Skolbussen trafikerar väg 570. Fler boende i området kan dock bidra till underlag för bättre bussförbindelser och till exempel en förskola i närområdet i framtiden.

Geotekniska förhållanden

Grundläggningsmetoden för planerade anläggningar påverkar inte de befintliga stabilitetsförhållandena. Risk för sättningar vid tillskottslaster föreligger och kan hanteras med att pågrundlägga anläggningar där det erfordras. Gällande stabilitetsförhållandena kan mindre nivåförändringar av marknivån (plus/minus 1 m) utföras upp till 20 m utanför huslivet österut från det östligaste huset längs med sektion G-G utan att det riskerar att påverka säkerheten mot skred. Beräkningar har utförts på detta scenario. Detta gör gällande att när höjdsättning av områdets planerade markytor samt grundläggningsnivåer för byggnader behöver stabilitetsförutsättningarna analyseras närmare i de områden där risk för skred identifierats i samband med tidigare utredning om nivåförändringarna överstiger 1 m. I dagsläget är inga nivåförändringar större än 1 m planerade. I norra och centrala delarna av planområdet bedöms grundläggning av husen i huvudsak kunna göras med plattor direkt på mark. I vissa fall blir det troligen även aktuellt med bergschakt och grundläggning på packad sprängbotten respektive utskiftning av lös jord (lera, silt) och grundläggning på packad fyllning. I södra delen av planområdet bedöms grundläggning huvudsakligen att behöva göras med spetsbärande pålar. Även i detta område kan dock bergschakt (grundläggning på packad sprängbotten) och/ eller utskiftning av lös jord (lera, silt) och grundläggning på packad fyllning bli aktuellt. Jordlagerförhållanden och djup till fast botten/berg samt planerade golv- och marknivåer, styr val av grundläggningssätt för nya byggnader och anläggningar så detaljstudier behöver göras för respektive byggnad.

Komplett geoteknisk PM från 2018-12-06 och geotekniskt utlåtande/förtydligande från 2022-02-16 finns att läsa i ett separat dokument.

Risk för ras/skred

Vid utbyggnad av området kommer det troligen att krävas en del terrasseringsarbeten, vilket innebär förändring av dagens nivåer. Ras- och skredrisker kan då uppstå till följd av schakt- och fyllningsarbeten där förändringen av markytan är större än 1 m eller längre åt öster än 20 m utanför det östligaste huslivet måste stabilitetsförhållandena beaktas. Det är främst risker för permanentskedet som måste analyseras. Arbeten i byggskedet (ledningsschakter m.m.), som kan innebära lokala stabilitetsproblem (schaktsläntstabilitet), hanteras i projekterings- och byggskedet med stabilitetssäkrande åtgärder, såsom sponter etc.

Inom eller i direkt anslutning till aktuellt område finns partier med branta höga bergsslänter (delvis uppsprucket berg) främst utmed östra gränsen av området. Dessa partier har kartlagts i en bergssyn (*Utredning bergförstärkning Grindstugan från 2023-03-03*) med avseende på risk för ras och blocknedfall inför exploateringen.

Bergssynen visade att risken för skador i bostadsområdet, på grund av bergras i den naturliga bergslänten, bedöms som låg. Den kantiga blockgeometri som påträffats samt det stora avståndet mellan bergslänten och bostäder minskar risken för skador på grund utav rullande block. Några block riskerade att falla ner men de har tagits bort eller låsts fast med bergbult. Inga andra block som kan falla ut och rulla ned till bostäderna observerades. Sammanfattningsvis har följande åtgärder utförts på riskområdet:

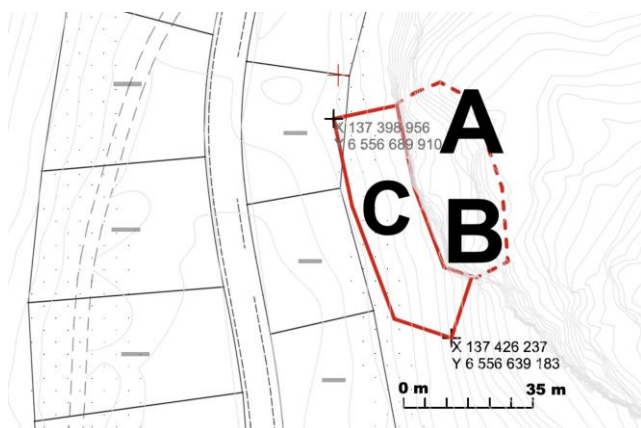
- Några block har rensats eller bultats fast, se *Tabell 3 Utredning bergförstärkning Grindstugan, 2023-03-03*.
- All växtlighet som finns på bergslänten har rensats, se *Tabell 4 Utredning bergförstärkning Grindstugan, 2023-03-03*.

Om sprängning skulle ske inom 15 meter från bergslänten (område C i Figur 15) så är det viktigt att man genomför nedanstående åtgärder:

1. Åtgärden måste utföras som försiktig sprängning där omgivningen skyddas mot störning/skadlig påverkan. För att kunna tillämpa metodiken så behöver entreprenören framräkna riktvärden enligt AMA Anläggning 2020 - CDC Bergschakt för bergschaktningsklass 2, Figur AMA CBC/2 (Figur 16) och Tabell AMA CBC/4 (Tabell 5). Beskrivs närmare i Handlingsplan för eventuell framtida sprängning från 2023-02-24.

2. Området vid A - B inspekteras på nytt, för att säkerställa att inga nya

risker för nedfallande block uppstått.



Figur 15

Komplett skred- och rasriskartering, geotekniskt utlåtande/förtydligande och Utredning Bergförstärkning Grindstugan från 2023-03-03 och Handlingsplan för eventuell framtida sprängning från 2023-02-24 finns att läsa i ett separat dokument.

Störningar

Elektromagnetisk störning

Kraftledningar och basstationer ger upphov till elektromagnetisk strålning. Enligt försiktighetsprincipen bör inte nya byggnader där människor mer än tillfälligt vistas överskrida ett genomsnittligt värde på 0,4 mikrottesla (μT).

Norr om planområdet passerar en 400 kV kraftledning i väst - östlig riktning. För att inte överskrida det genomsnittliga värdet för elektromagnetisk strålning bör ett skyddsavstånd om cirka 130 meter hållas från centrumlinan. Planerade bostäder är belägna utanför detta avstånd. Därför har norra delen av de båda nordligaste tomterna försatts med korsprickmark där endast komplementbyggnader tillåts.

Teknisk försörjning

Vatten och avlopp

VA kommer att göra en avsättning /servis vid väg 570 för anslutning av området till kommunalt vatten och spillvatten (verksamhetsområde för dagvatten kommer inte att inrättas).

Avfall

En sopstation för hushållsavfall kommer att placeras intill besöksparkeringen i södra delen av området.

Dagvatten

För att inte försämra områdets miljöpåverkan och för att inte öka dagvattenflödena från planområdet ska en rad åtgärder utföras:

- Ett makadamdike intill vägen genom området (planbestämmelse dike).
- Ett underjordiskt makadammagasin för att omhänderta dagvatten från hårdgjorda ytor i den södra delen av området (planbestämmelse, fördröjning).
- En översilningsyta på ca 792 kvm där det avskärande diket på västsidan mynnar ut (planbestämmelse fördröjning).
- Gräsytor på tomtmark anläggas med stor sandinblandning i matjordslagret för att öka infiltrationen av dagvatten i området.
- Planbestämmelser som reglerar hur mycket marken får hårdgöras, 30% respektive 40% beroende på planerad bebyggelse finns med i plankartan.
- Avskärande diken för att hantera det dagvatten som rinner in i planområdet från öst och väst.

Vid väg 570 finns idag två dagvattentrummor i anslutning till planområdet där vägdagvatten leds till västra sidan om vägen och vidare ned mot Snäckstaviksbacken och recipienten. Innan vatten leds till Trafikverkets diken krävs tillstånd enligt väglagen.

I den södra delen av området finns siltig lera. Marken är därtill blöt i den delen av området och eventuellt sker grundvattenupptryckning. Eftersom infiltrationsförmågan genom lera är mycket dålig kan det antas att det bildas så kallad ”övre grundvattenmagasin” i lågpunkter nära väg 570 till följd av nederbörd och ytvattenavrinning. På en översilningsyta öster om torpet grindstugan och norr om väg 570 ska en utskiftning av jorden göras där lera tas bort och ersätts av dränerande material. Detta kommer leda till att den nederbörd som nu blir stående ovan lerlagret kan infiltreras vidare nedåt vilket genererar torrare ytor på platsen. Det underjordiska fördröjningsmagasin i makadam vid den södra parkeringsytan behöver även kläs med tät duk för att

hindra upptryckning av grundvatten till magasinet och förhindra att grundvatten upptar plats i magasinet.

Med föreslagen dagvattenhantering ökar inte flöden av dagvatten till Trafikverkets dagvattensystem och kapaciteten är säkerställd att inte överskridas vid ett 50-årsregn.

Den ökning av ämnena fosfor och kväve som beräknas uppkomma till följd av exploateringen i det aktuella planområdet reduceras via tidigare uppradade åtgärder i första stycket. Ur ett recipientperspektiv kan dock ytterligare rening förväntas eftersom inget direktutsläpp av dagvatten från planområdet förväntas ske till recipienten.

Fördröjt flöde från planområdet och flöde från vägområdet leds bort via gräsdike och våtmarksområde till Snäckstaviksbäcken som mynnar i Kaggfjärden. Det kan därmed antas att de ämnen som uppkommer i planområdet reduceras ytterligare. Exempelvis kommer näringsämnen i vattnet att fångas upp av växtlighet dessförinnan.

Det ska även noteras att när reningsanläggningar läggs i serie kommer den samlade reningseffekten att bli högre än om reningseffekter beräknas var och en för sig. (ett plus ett blir mer än två). Bland påverkanskällorna för recipienten gällande näringsämnen pekas i VISS förutom urban markanvändning även jordbruk, skogsbruk, hästgårdar och enskilda avlopp ut. Som beskrivet i dagvattenutredningen står planområdet för ca 0,03 procent av den direkta fosforbelastningen på recipienten. Kommunens bedömning är att denna marginella ökning inte kommer påverka recipienten Kaggfjärden och att planförslaget uppfyller krav avseende frågor som rör miljö kvalitetsnormer för vatten.

Dagvatten/översvämning

Då den planerade bebyggelsen ligger som i en dal mellan två höjdområden är det viktigt ha en genomtänkt höjdsättning inom området. I den norra delen av området samt i den södra delen av området finns det enligt Länsstyrelsens WebbGIS i dagsläget mindre lågpunktsområden. För planerad bebyggelse kommer dessa områden bestå av väg samt gårdsmark och med en genomtänkt höjdsättning bör det inte orsaka risker för planerad bebyggelse. Tillrinningen från mark öster om planområdet är ca 18 ha och från väster ca 2,4 ha. För att vid större flöden minska risker för skada på byggnader bör de placeras ovan

omkringliggande gårdsmark. Byggnader ska placeras på ett sådant sätt att instängda områden inte skapas där mängder av vatten kan ansamlas.

Vägarna ska skevas för att åstadkomma avrinning mot vägdiken och därigenom uppnå fördröjning och rening i normalfallet. Samtidigt har vägarna uppgiften att fungera som skyfallsleder vid extremnederbörd (100-årsregn) för att undvika skador på bebyggelse.

För att hantera det dagvatten som rinner in i planområdet från öst och väst ska avskärande diken anläggas. Dessa har till huvuduppgift att skydda ny bebyggelse från höga flöden vid skyfall. Det finns emellertid en risk att avskärande diken koncentrerar flödena från naturmark och att vattenhastigheten för avrinnande "naturmarksvatten" därvid ökar. Dikena ska därför utformas som så kallade svackdiken där dikenas bottenbredd är så stor som möjligt. Dikena kan även behöva utformas med mindre dämmen så att tröghet i avrinningen skapas. Detta innebär att belastningen på Trafikverkets anläggningar inte kommer att öka till följd av nya avskärande diken.

De avskärande diken ska anläggas i ett tidigt skede i byggfasen så bygg- och anläggningsarbeten blir skyddade vid eventuella skyfall även under byggtiden.

*Komplett Dagvattenutredning, Dagvattenutredning komplettering, PM
Framtida dagvattenförhållanden finns att läsa i ett separat dokument.*

El

Vattenfall Eldistribution är elnätägare. Vid ny infart till fastigheten skall befintlig markkabel förläggas i rör, bekostas av exploatören. Detta beställs samtidigt som beställning av el-serviser. Befintliga elnätanläggningar måste hållas tillgängliga under alla skeden av plangenomförandet. Någon anläggning, tex byggnad, får inte uppföras invid eller över elnätanläggning tillhörande Vattenfall Eldistribution så att gällande säkerhetsavstånd inte hålls.

Solenergi

Solpaneler tillåts på taken.

Uppvärmning

Samtliga bostäder kan värmas upp med enskilda frånluftsvärmepumpar eller bergvärmeanläggningar. Radhus och kedjehus har även möjlighet till en gemensam bergvärmeanläggning, vars servicehus kan lokaliseras till en separat byggrätt i plankartan.

Genomförande

Organisatoriska frågor

Tidplan

Följande tidplan gäller för detaljplanen:

Granskning	januari	2023
Antagande	maj	2024
Laga kraft	juni	2024

Tidplanen är preliminär och kan komma att ändras. När detaljplanen har vunnit laga kraft kan lantmäteriförrättningar och ansökningar om lov (exempelvis bygglov) enligt detaljplanen prövas.

Genomförandetid

Genomförandetiden är 15 år efter det att planen vunnit laga kraft.

Huvudmannaskap

Inom planområdet kommer enskilt huvudmannaskap att tillämpas för allmän platsmark, väg och VA.

Särskilda skäl för enskilt huvudmannaskap

- Traditionell förvaltningsmodell: I Grödinge landsbygd är områdena planlagda med enskilt huvudmannaskap och förvaltas traditionellt av föreningar.
- Förbättrad förvaltning: Med enskilt huvudmannaskap minskar avståndet mellan användare och beställare, vilket kan leda till en mer effektiv och behovsanpassad förvaltning till samma kostnad.
- Geografiskt läge: Planområdet ligger ca 8 km från Vårsta, som är den närmaste tätorten. Det finns ingen kommunal verksamhet eller anläggningar i närområdet, och det planeras inte heller några inom planområdet. Kommunal service finns tillgängliga i Vårsta, såsom förskola och skola etc.

Exploateringsavtal

Syfte

Ett exploateringsavtal ska upprättas innan detaljplanen antas. Huvudsyftet med avtalet är att reglera genomförandet med anledning av den ändrade markanvändningen som den nya detaljplanen medför på del av fastigheten Snäckstavig 3:110.

Genomförandet av detaljplanen påverkar även väg 570. Exploateringsavtalet reglerar respektive parts åtagande och finansiella ansvar för åtgärder som påverkar väg 570.

Kommunen är inte huvudman för allmän plats, vilket innebär att gemensamhetsanläggningar ska inrättas för den allmänna platsmarken, det vill säga GATA och NATUR.

Exploateringsavtalet reglerar i huvudsak följande punkter.

Områden som avses för upplåtelser

Exploatören ansvarar för att ansöka hos Lantmäteriet om samtliga fastighetsbildningsåtgärder som krävs för plangenomförandet såsom avstyckningar samt bildande av gemensamhetsanläggning för allmänna anläggningar med enskilt huvudmannaskap och att bilda en samfällighetsförening för att förvalta gemensamhetsanläggningen.

Anläggningar som exploatören ska utföra och bekosta

De allmänna anläggningarna inom Exploateringsområdet ska ha enskilt huvudmannaskap. Exploatören ansvarar för samt bekostar utbyggnaden av gata inom Exploateringsområdet. Utbyggnad ska ske med den utformning som anges i Detaljplanen med tillhörande gestaltningsprogram.

Exploatören svarar för och bekostar utbyggnad av gemensamma vatten, avlopp och dagvattenledningar inom Exploateringsområdet.

Detaljplanen illustrerar att en grusad gång- och cykelväg kan anläggas utmed väg 570. Gång- och cykelvägen ska anläggas utanför vägområde för väg 570. Exploatören ansvarar för och bekostar eventuellt anläggande av denna gång- och cykelväg som sedan ska förvaltas genom enskilt huvudmannaskap

Det åligger Exploatören att samråda planering och utförande av gång- och cykelvägen med Trafikverket i enlighet med mellan Kommunen och Trafikverket tecknat bevakningsavtal. Inför byggnation ska ett genomförandeavtal med Trafikverket tecknas. Genomförandeavtalet kommer utifrån Trafikverkets önskan att tecknas mellan Kommunen och Trafikverket, varför Kommunen avser att överföra samtliga åtaganden gällande byggnationen på Exploatören i exploateringsavtalet. Exploatören accepterar, genom exploateringsavtalet, övertagande av ansvar för åtagandena i det kommande genomförandeavtalet gentemot Trafikverket.

Säkerhet för åtaganden enligt avtalet

För att säkerställa att exploateringen sker i enlighet med i detta avtal uppställda villkor, ska Exploatörens moderbolag, till Kommunen ställa en moderbolagsgaranti genom ett proprieborgensåtagande.

Artskydd

Inga åtgärder utförs i vattenmiljöer som potentiellt kan utgöra fortplantingsområde för grodor eller salamandrar under känslig tid (vår och sommar) alternativt att dessa miljöer inspekteras i samband med att åtgärd är tänkt att genomföras för att kontrollera att inga ägg, yngel eller vuxna individer befinner sig i vattensamlingen. Om de påträffas ska de flyttas till närliggande vattenmiljö.

Planavtal

Gällande plankostnadsavtal mellan kommunen och exploatören utgör grunden för pågående detaljplanarbete.

Bevakningsavtal

Ett bevakningsavtal har tecknats mellan kommunen och Trafikverket. Detta avtal gäller:

- Enskild grusad gång- och cykelvägen som ska utföras i samråd med Trafikverket.
- Ledning av dagvatten till Trafikverkets dike för väg 570. Vattenmängderna får inte öka till Trafikverkets dike och vattenmassorna måste vara miljömässigt godtagbara.

I avtalet förbinder sig kommunen att stå för alla kostnader för de ovanstående åtgärderna.

Fastighetsrättsliga frågor

Fastighetsbildning

När detaljplanen vunnit laga kraft kan fastighetsbildning ske i enlighet med planen. Vid ett fastighetsrättsligt genomförande av detaljplanen är det Lantmäteriet som genom lantmäteriförrättning prövar frågor om fastighetsbildning. Fastighetsägaren ansvarar för att ansökningar om avstyckning, ledningsrätt, bildande av gemensamhetsanläggning för drift, skötsel och underhåll och att bilda en samfällighetsförening för att förvalta gemensamhetsanläggning inkommer till Lantmäteriet.

Föreslagna gemensamhetsanläggningar inom planområdet.

GA	Ändamål	Last	Deltagande fastigheter
	Byggnation, drift, skötsel och underhåll av va-anläggningar och vägar	Snäckstavik 3:110	De avstyckade fastigheterna och Snäckstavik 3:110
	Byggnation, drift, skötsel och underhåll av allmänna platser med enskilt huvudmannskap.	Snäckstavik 3:110	De avstyckade fastigheterna och Snäckstavik 3:110

Rättigheter

Nedan redovisas de servitut, ledningsrätter eller gemensamhetsanläggningar som finns inskrivna i fastighetsregistret och gäller inom planområdet. Rättigheterna är antingen en förmån eller belastning för fastigheten.

Servitut/ledningsrätt inom planområdet

Rättighet	Ändamål	Akt	Last	Förmån
Ledningsrätt	Starkström	0126K-12137.1	Snäckstavik 3:110	Affärsverket Svenska Kraftnät

Ledningsrätt	Starkström	0127-07/52	Snäckstavik 3:110	Vattenfall Eldistribution AB
--------------	------------	------------	----------------------	------------------------------

Ekonomiska frågor

Planekonomi

Inom planområdet tillskapas ny byggrätt om totalt ca 4 650 m² byggnadsarea för bostadsändamål.

Inlösen och ersättning

På plankartan finns planbestämmelsen q som behandlar skyddsåtgärder för befintlig byggnad inom Snäckstavik 3:110. Kommunen har 2021-12-14, med stöd av 5 kap. 26 § plan- och bygglagen (2010:900), förelagt sakägare att anmäla anspråk på ersättning. Inga anspråk har inkommit till kommunen.

Exploatören har genom bestämmelse i exploateringsavtalet frånsagt sig rätten till ersättning från Botkyrka kommun för den ekonomiska skada som Detaljplanens skyddsbestämmelser eventuellt skulle kunna medföra. Frånsägandet av ersättningsanspråk gäller för all framtid och det gäller även vid vidareförsäljning av fastigheten. Vid eventuell vidareförsäljning ska exploatören överföra den informationen.

Upprättande av detaljplan

Fastighetsägaren bekostar planarbetet.

Gatukostnader

Fastighetsägaren bekostar alla gatukostnader.

VA-kostnader

Kostnader för anslutning till det kommunala vatten- och avloppsnätet regleras i enlighet med Botkyrka kommuns gällande VA-taxa.

Bygglovskostnader

Kostnader för bygglov regleras i enlighet med Botkyrka kommuns gällande bygglovstaxa.

Konsekvenser av planens genomförande

Sammanfattande bedömning

Under förutsättning att den nya bebyggelsen inte negativt påverkar landskapsbilden och att den fossila åkern samt naturvärdena i öster inte exploateras, bedöms planen inte ge upphov till betydande miljöpåverkan och kräver därför inte att en miljöbedömning utförs.

Kritisk miljöaspekt är kulturmiljö, men även natur och vatten är viktiga miljöaspekter.

Området ligger inom riksintresse för kulturmiljövården samt omfattar en fornlämning och gränsar till två fornlämningar. Ett torp, Grindstugan, i områdets sydvästra hörn samt två husgrunder finns i området. Landskapsbilden och den långa kontinuiteten av att bruka jorden i området är viktiga faktorer.

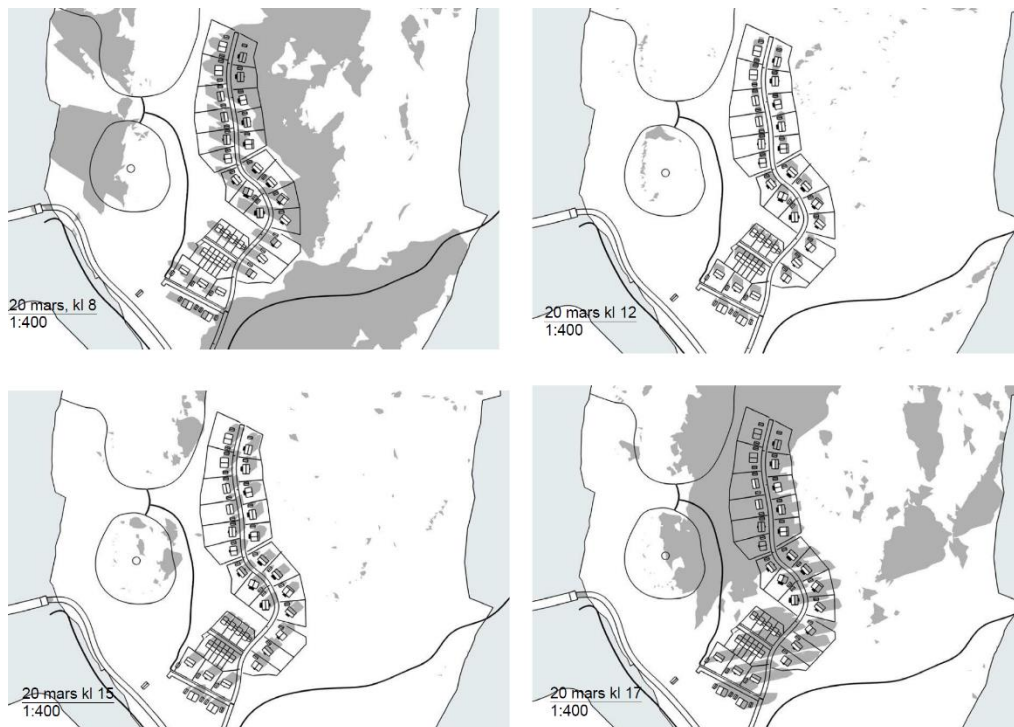
Påtagliga naturvärden har konstaterats, framför allt i planområdets östra kant. Bland annat pekats den fossila åkern (fornlämning) ut, med dess odlingsrösen som är skyddade av ett generellt biotopskydd. Det finns även naturvärden på lodbranter i öst samt i anslutning till det mer centralt belägna fuktstråket.

Området ligger strax uppströms vattenförekomsten Kaggfjärden som inte klarar god status på grund av övergödning. En bäck rinner genom området från öster mot söder och i de centrala delarna finns ett fuktstråk. I södra delen finns ett utströmningsområde för grundvatten. Vattnet i området tillsammans med ler- och sandjordar gör att området kan vara känsligt för sättningar om grundvattenförhållandena ändras.

Undersökningen har lett till att följande utredningar tagits fram:

- Kulturlandskapsanalys
- Naturvärdesinventering
- Arkeologisk utredning
- Dagvattenutredning
- Geotekniskt PM
- Skredrisk PM

Solstudie



Solstudie 20 mars

Eftersom bostadsområdet kommer att ligga i en dal kommer de intilliggande höjderna ge en viss skugga den mörka delen av året.

SAMHÄLLSBYGGNADSFÖRVALTNINGEN

Charlotte Rickardsson
Planchef

Lotta Kvist
Planarkitekt

Medverkande tjänstepersoner

Fredrik Johansson
Dan Arvidsson
Lotta Magnuson
Åsa Anderljung
Frida Herbertstorp

Mark och exploatering
Miljö
Stadsmiljö
Kulturmiljö
VA (konsult AFRY)